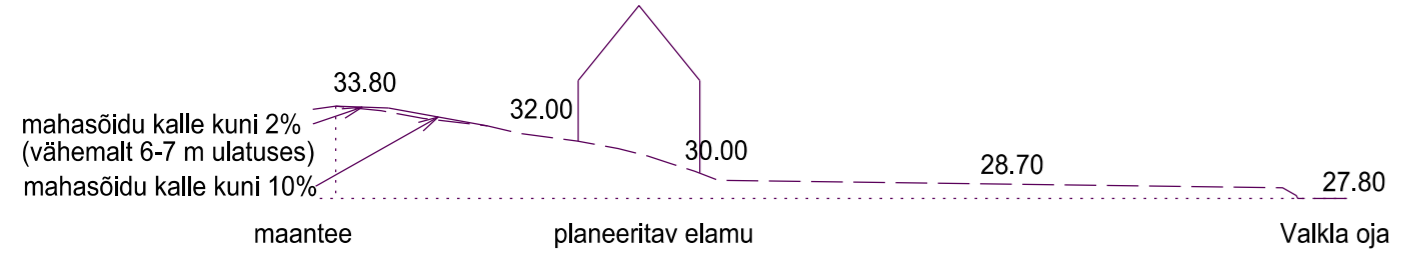
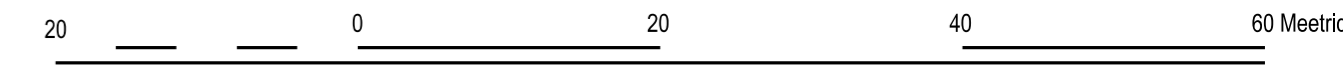
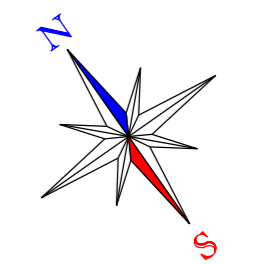
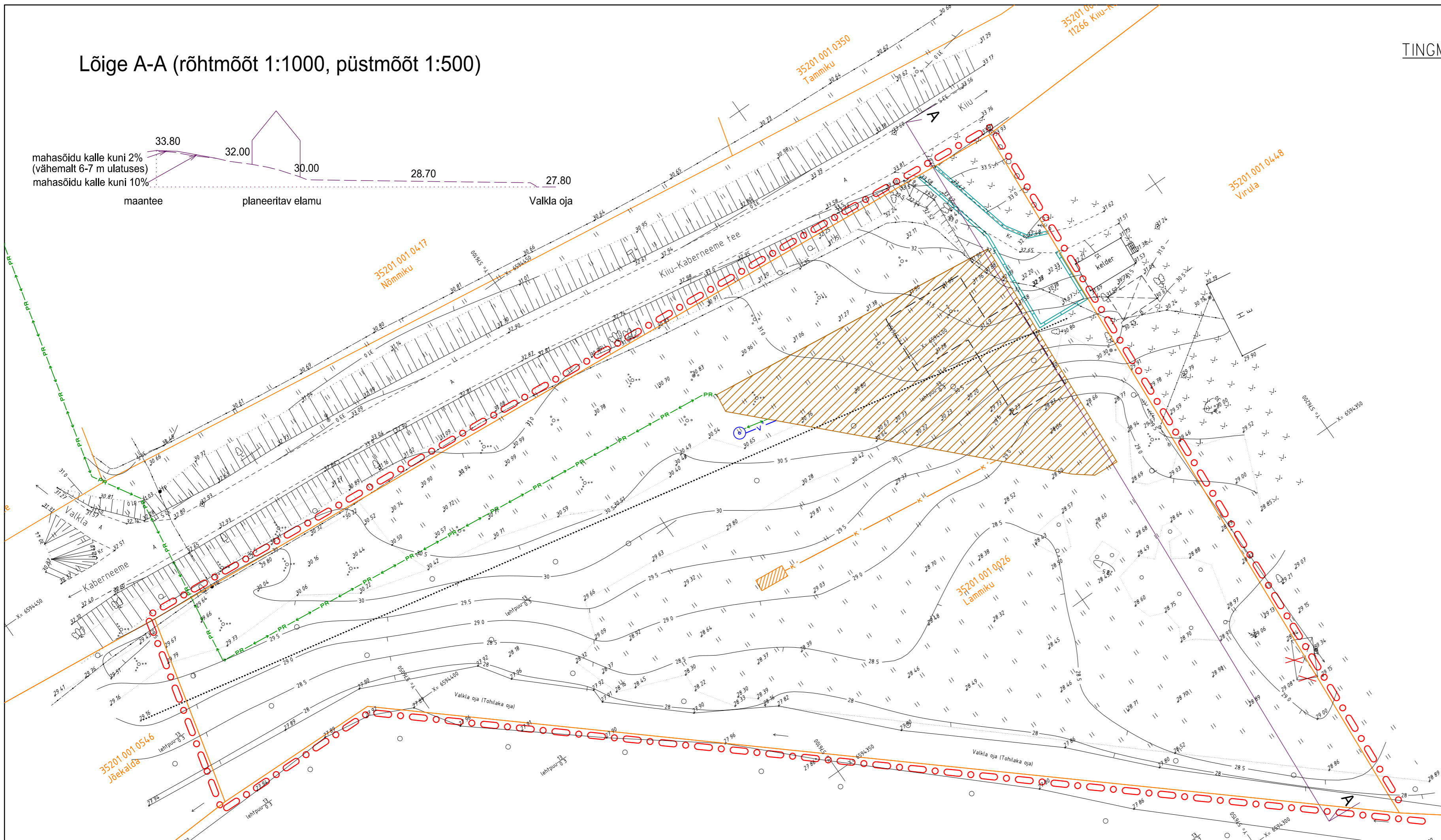


Lõige A-A (rõhtmõõt 1:1000, püstmõõt 1:500)



- TINGMÄRGID:**
- planeeringuala piir
 - olemasolev, säiluv krundipiir
 - planeeritud hoonetusala koos suurima hoone kontuuriga
 - likvideeritav objekt
 - kaitsevööndite piirid / teede piirjooned
 - planeeritud kaevu ligikaudne asukoht
 - planeeritud kogumismahuti või puhasti ligikaudne asukoht
 - planeeritud madalpinge elektrikaabel
 - planeeritud veetoru
 - planeeritud kanalisatsioon



<p>Artes Terrae OÜ Puiestee 78 Tartu 51008 www.artes.ee</p>	Planeerija: Mart Hiob	Töö nimetus: Valkla küla Lammiku kinnistu DETAILPLANEERING
	Objekti asukoht: Kaardi nimetus:	Kuusalu vald Töö nr.: 72DP11 Kuupäev: 13.01.12 Mõõt: 1:500 Kaardi nr.: 5

Tehnovõrgud