








## TINGMÄRGID

-  Planeeritava ala piir
-  Küla piir
-  Kaitstav loodusobjekt
-  Keskkonnakaitseilised objektid (III kategooria)
-  Lahemaa linnuala, Natura 2000 linnu- ja loodusala
-  Lahemaa loodusala, Natura 2000 linnu- ja loodusala

### Märkused:

1. Topo-geodeetilise alusplaanina on kasutatud TUVAR EHTITUS OÜ poolt koostatud maa-ala plaani. Töö nr. G-074 august 2011.a.
2. Koordinaadid L-EST süsteemis, kõrgused Balti süsteemis.

Reg.Nr. 10100151, Projekt.Reg.Nr. EEP001475

		Hertmik OÜ Pärnu mnt 462-5, Tallinn <a href="http://www.hertmik.ee">www.hertmik.ee</a>		Staadium	Määr	Leht
Projekti nimi	Projekt, Siili ja Jänese maauksuste detailiplaneering	DP	1:2000	Arhitekt	A.Tiidema	3
Juhataja	Tugiplaan	Juhataja	A.Tiitsmann			